





















GEODEZJA I KARTOGRAFIA

Przedmioty kształcenia podstawowego:

-  Przedmiot z nauk humanistycznych (wybór)
-  Przedmiot z nauk społecznych (wybór)
-  Technologia informacyjna
-  Ergonomia, ochrona własności intelektualnej, etykieta, BHP
-  Prawo
-  Matematyka 1
-  Matematyka 2
-  Fizyka 1
-  Fizyka 2
-  Rachunek wyrównawczy
-  CAD 1
-  CAD 2
-  Podstawy budownictwa
-  Budownictwo przemysłowe i inżynieryjne
-  Język obcy
-  WF (tylko studia stacjonarne)

Przedmioty kształcenia kierunkowego:









-  Geodezyjne pomiary terenowe 1
-  Geodezyjne pomiary terenowe 2
-  Geodezyjne pomiary fotogrametryczne
-  Geodezyjne pomiary kartometryczne
-  Osnowy geodezyjne
-  Geodezyjne układy odniesienia
-  Geodezja fizyczna i satelitarna
-  Geodezja inżynieryjna
-  Geodezyjne pomiary realizacyjne
-  Pomiary katastralne
-  Kartografia
-  Fotogrametria
-  Teledetekcja
-  Kataster nieruchomości
-  Gospodarka nieruchomościami
-  Wycena nieruchomości
-  Praca dyplomowa
-  Seminarium dyplomowe

Dolnośląska Szkoła Wyższa











www.dsw.edu.pl

Przedmioty kształcenia specjalnościowego – specjalność Geoinformatyka:

-  Systemy informacji geograficznej
-  Wizualizacje kartograficzne
-  Analizy przestrzenne
-  Analizy powierzchniowe
-  Nowe technologie w dziedzinie GIS
-  Analizy przestrzenne 2
-  Oprogramowanie GIS
-  Praktyka zawodowa

Przedmioty kształcenia specjalnościowego – specjalność Geodezja gospodarcza:

-  Geodezja drogowa i kolejowa
-  Geodezja rolna i leśna
-  Geodezja przemysłowa
-  Geodezja górnicza
-  Instrumentoznawstwo
-  Komputerowe wspomaganie prac geodezyjnych
-  Kartografia tematyczna
-  Praktyka zawodowa

Donośńska Szkoła Wyższa



www.dsw.edu.pl